

Dabas skaitīšanas projekts Jūrmalā

LPS Reģionālās attīstības un sadarbības komitejas sēde

2017.gada 1.novembrī



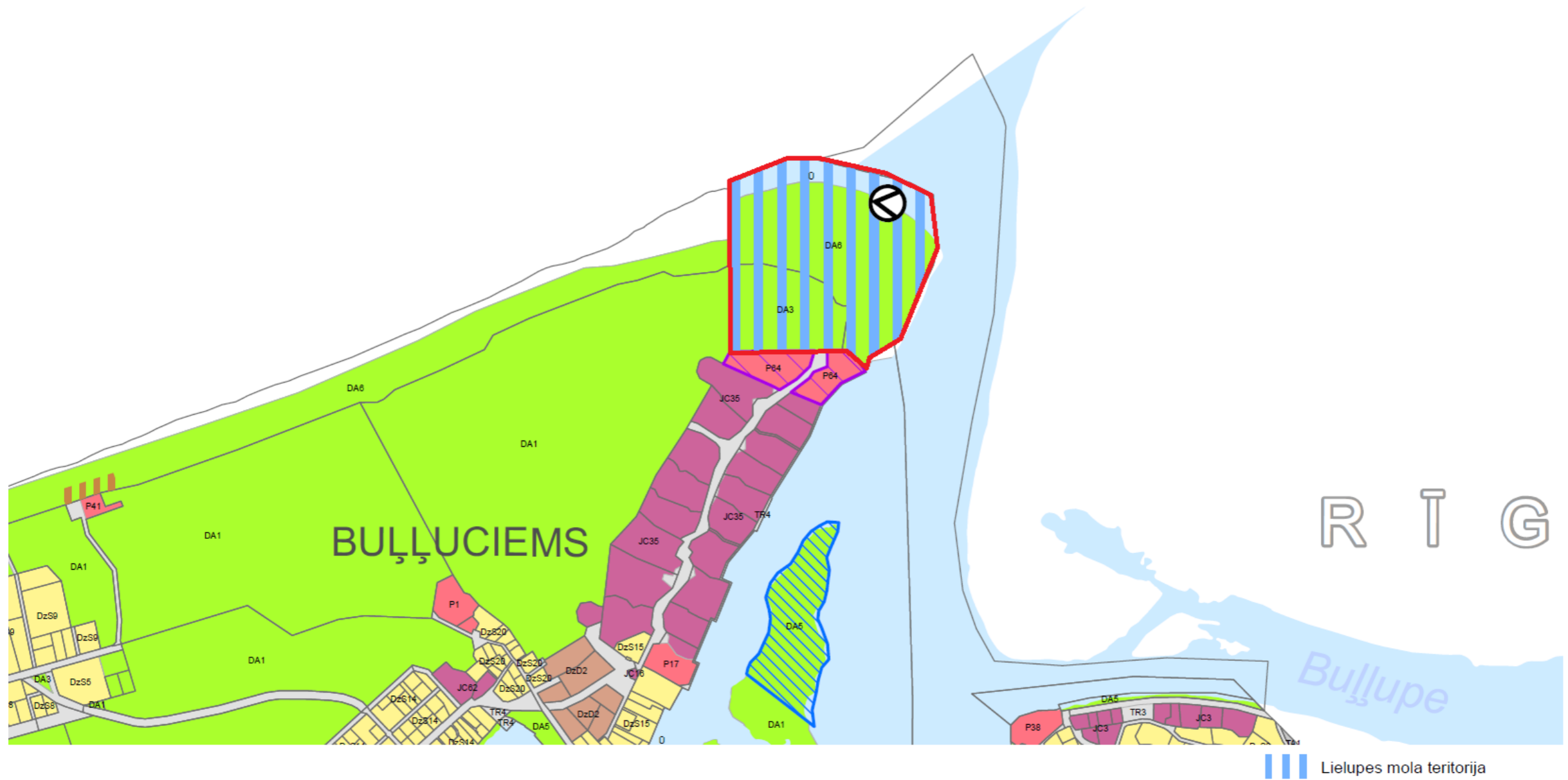
Jūrmala

Dabas skaitīšana Jūrmalā...

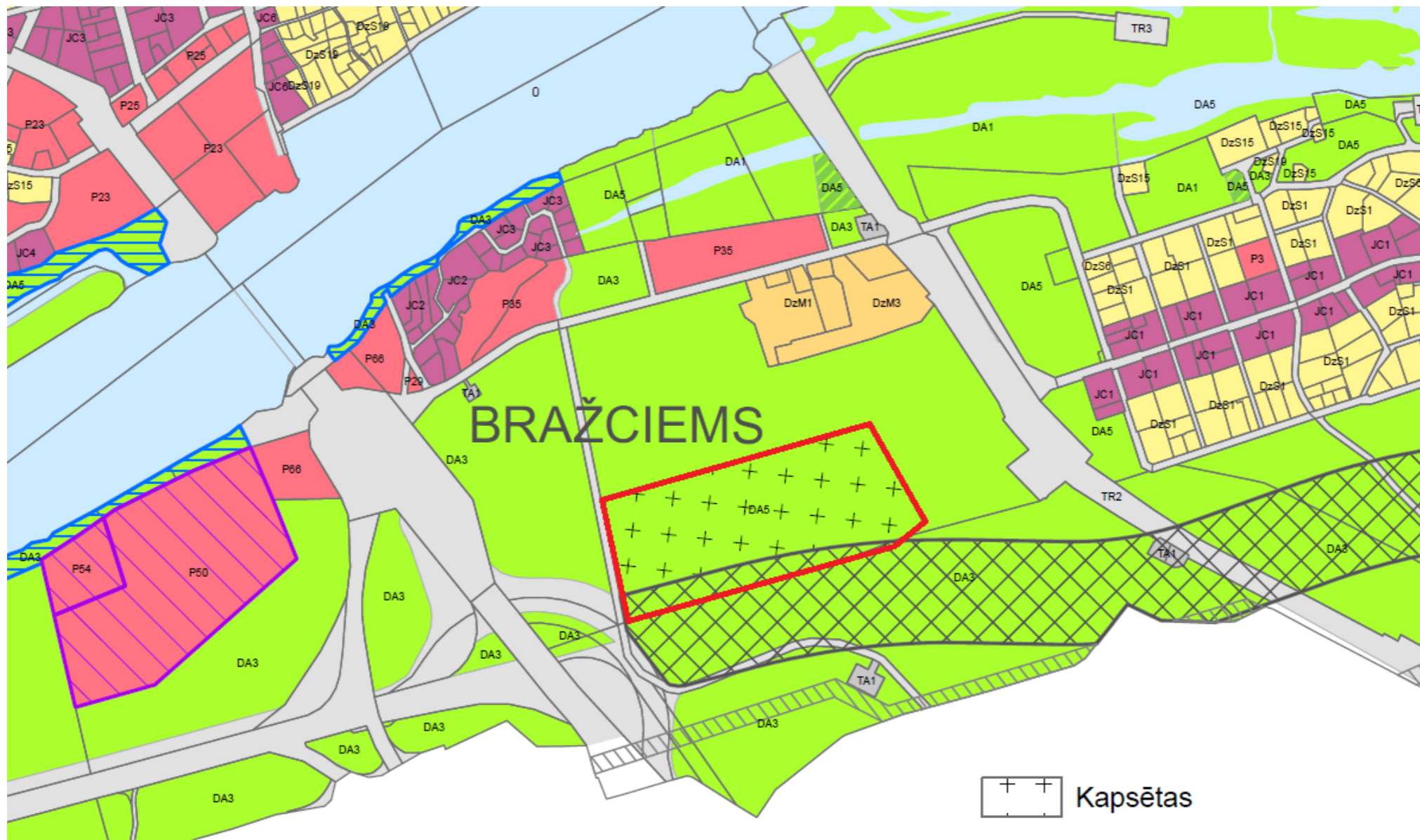
- pašvaldības īpašumos tika veikta 2017.gadā: no jūnija līdz oktobrim
- 123 kadastra vienībās atbilstoši 2 saņemtajām vēstulēm no Dabas aizsardzības pārvaldes (14.jūnijā un 19.jūlijā)
- lai novērtētu projekta ietekmi uz teritorijas attīstības plānošanu pilsētā, tika veikts norādīto kadastra vienību izvērtējums atbilstoši Jūrmalas pilsētas pašvaldības spēkā esošajam teritorijas plānojumam un secināts, ka...



Jūrmala



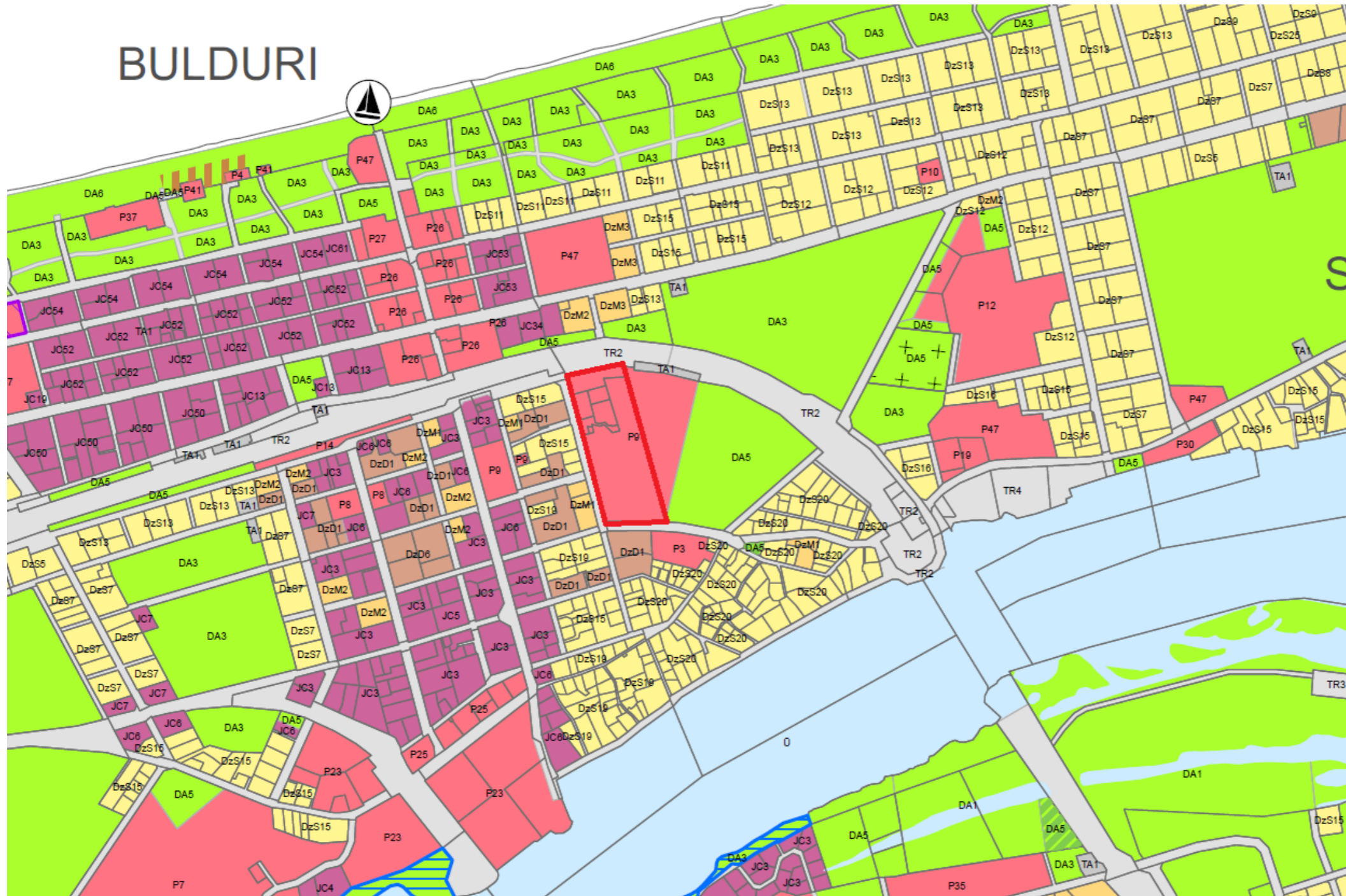
... tiks kartēta Lielupes mola teritorija



... tiks kartēta jauno kapu teritorija



BULDURI



Publiskās apbūves teritorija (P)

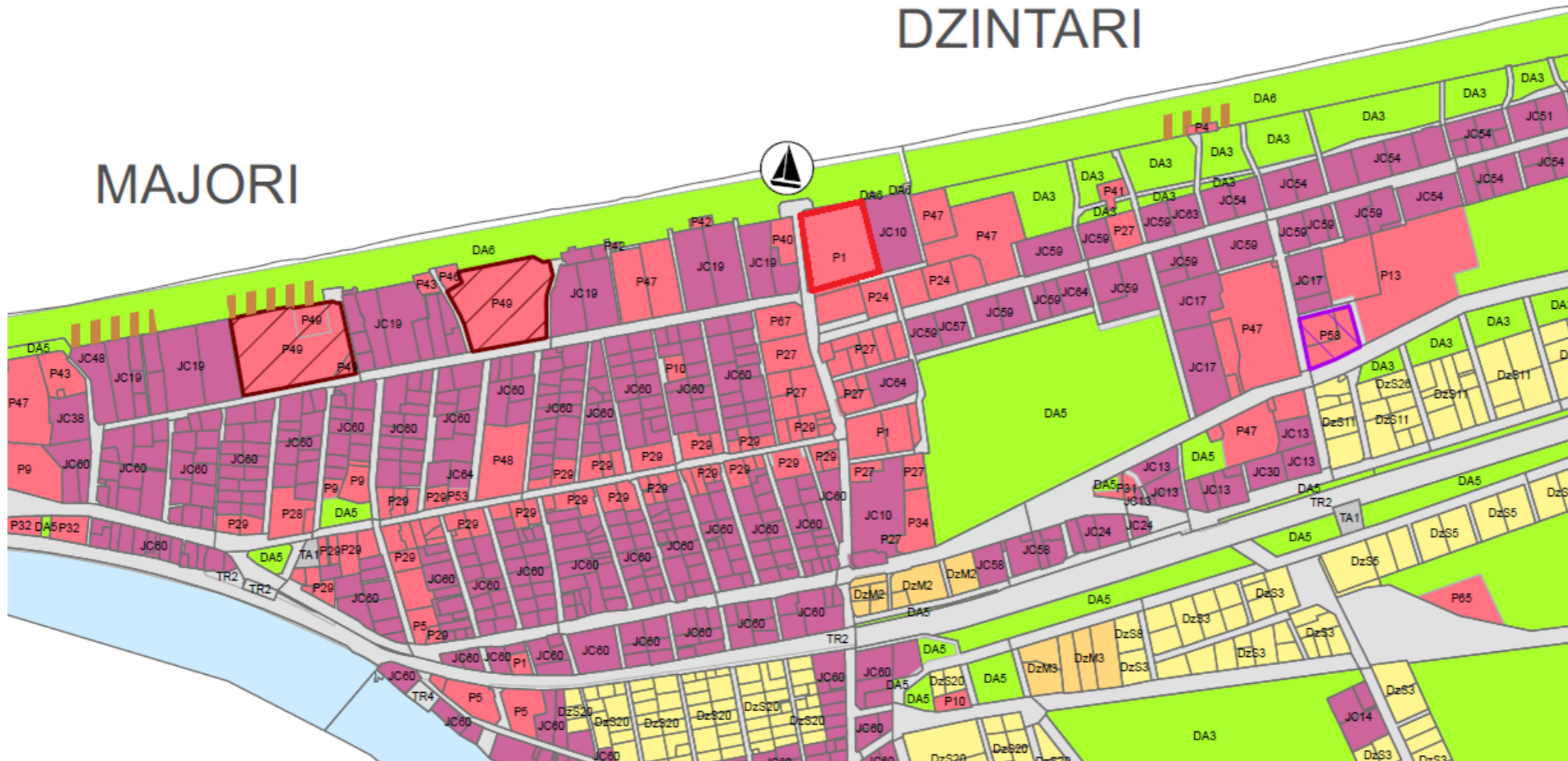
... tiks kartēta Lielupes vidusskolas teritorija



Jūrmala

DZINTARI

MAJORI

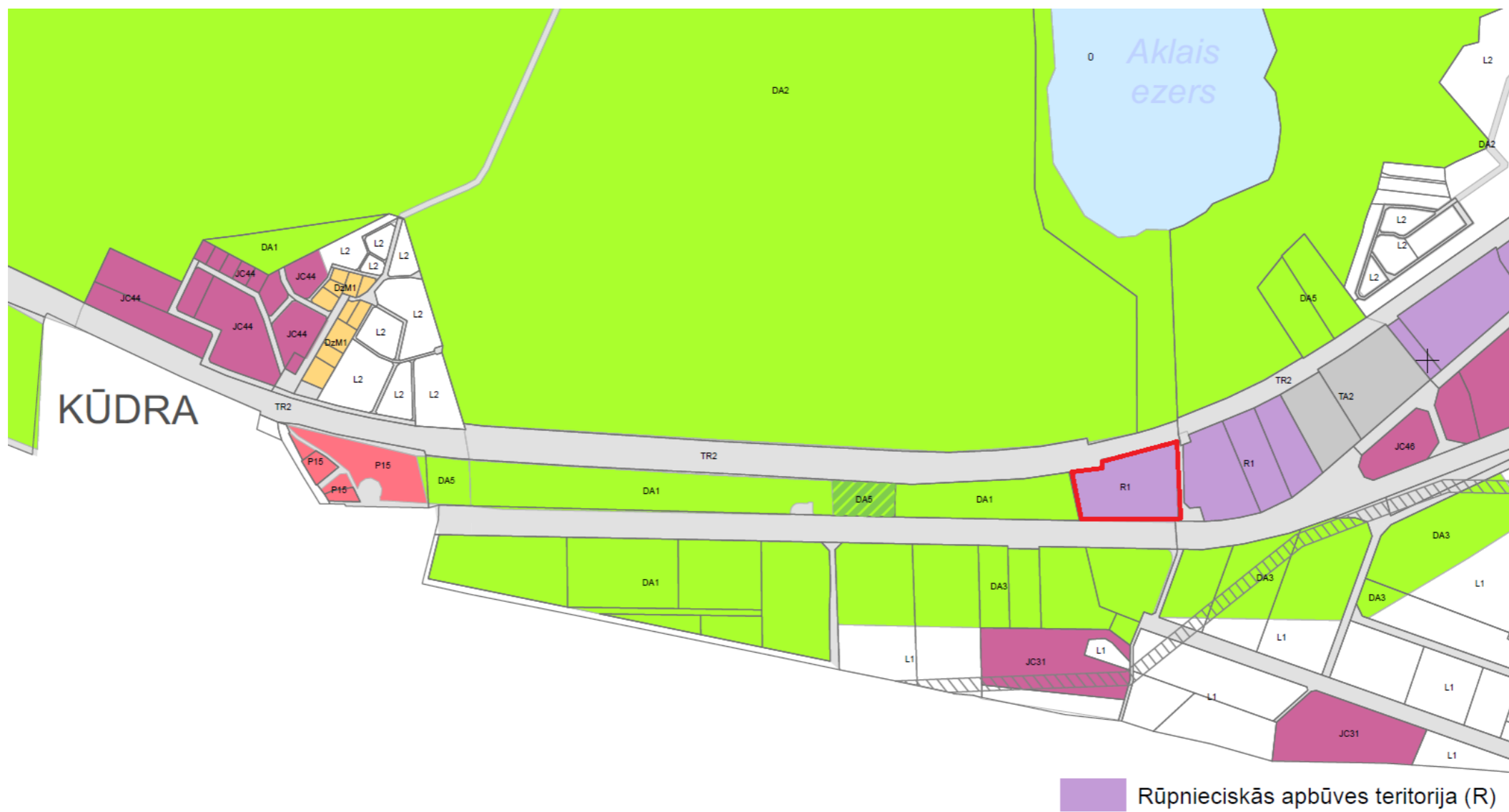


Publiskās apbūves teritorija (P)

... tiks kartēta Dzintaru koncertzāles teritorija



Jūrmala



... tiks kartēta rūpnieciskās apbūves teritorija



Jūrmala



Savrupmāju apbūves teritorija (DzS)

... tiks kartēta savrupmāju apbūves teritorija



Jūrmala

Skaitīšanas metodika...

- Atbilstoši ES nozīmes biotopu izplatības un kvalitātes apzināšanas un darbu organizācijas metodikai, ir noteiktas obligāti apsekojamās un neapsekojamās teritorijas
- Obligāti jāapseko mežaudzes, lauksaimniecības zemes un citas teritorijas saskaņā ar Dabas aizsardzības pārvaldes, Latvijas Vides, ģeoloģijas un meteoroloģijas centra, Latvijas Ģeotelpiskās informācijas aģentūras datiem (esoši mikroliegumi, sugu atradnes utml.)



Jūrmala

Skaitīšanas metodika...

Neapsekojamās teritorijas :

- Atsevišķas mežaudzes; lauksaimniecības zemes;
- Citas teritorijas:
 1. Valsts un pašvaldības nozīmes transporta (tostarp autoceļu un dzelzceļa) un sakaru infrastruktūras nodalījuma un aizsargjoslas
 2. Meliorācijas sistēmu aizsargjoslas ārpus īpaši aizsargājamām dabas teritorijām un mikroliegumiem
 3. Teritorijas, kurām pēdējo 3 gadu laikā ierosināti vai noslēgušies ietekmes uz vidi novērtējumi un/vai izsniegtas atļaujas darbību veikšanai;
 4. Teritorijas pilsētās un ciemos
 5. Īpaši aizsargājamās dabas teritorijās, kurām pēdējo 3 gadu laikā ir izstrādāts dabas aizsardzības plāns.

... ar piebildi... ja vien tās nepārklājas ar obligāti apsekojamām teritorijām!



Jūrmala

Skaitīšanas metodika...

Secinājām, ka Jūrmalas pilsētā noteikti tiks atklāti jauni biotopi, jo....

Tās visas pārklājas ar obligāti apsekojamo slāni!!!



Jūrmala

Problematika...

- **Dabas skaitīšana atkārtoti tiek veikta teritorijās, kurās tā ir veikta jau detālplānojumu un lokālplānojumu izstrādes laikā**
- **Kā notiek informācijas apmaiņa starp pašvaldību un DAP pēc projekta ietvaros veiktās kartēšanas?**
- **Cik ilgu laiku ir un būs derīgi kartēšanas dati – ja kartēšana tiek veikta 2017.gadā? Kad dati būs publiski pieejami ikvienam zemes īpašniekam?**
- **Kā notiks teritorijas plānojumā paredzēto darbību īstenošana?**

(piem. pretplūdu pasākumu īstenošana, meliorācijas sistēmu sakārtošana?)



Jūrmala

Risinājums?...

Leģitīms, spēkā esošs vietējās pašvaldības teritorijas plānojums kā ilgtermiņa pašvaldības attīstības plānošanas dokuments ir pamatdokuments lēmumu pieņemšanai par pašvaldības teritorijas attīstību!

Papildus aprobežojumu uzlikšanai ir jābūt samērīgai un likumīgai – nepieciešams papildus normatīvo aktu regulējums «dabas skaitīšanas» projekta ieviešanai

Ilze Ungure

Jūrmalas pilsētas domes Attīstības pārvalde

ilze.ungure@jpd.gov.lv

www.jurmala.lv



Jūrmala